




Département de la Haute-Loire
Communauté de Communes Loire Semène

Etude : **Diagnostic des réseaux d'assainissement**


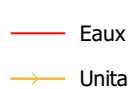



Plan : **Zonage assainissement**
Commune de Saint Didier en Velay

Maître d'ouvrage :

 Communauté de Communes Loire Semène
 1, Place de l'abbaye
 43142 La Rivière sur Semène


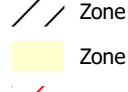
Assistance à Maitrise d'ouvrage :

 Département de la Haute-Loire
 1, place Monseigneur de Galart
 CS 26019
 43009 LE PUY EN VELAY Cedex

Bureau d'études :

 Réalités Environnement
 62 avenue Gabriel Péri
 28 600 San Hermier
 Tel : 04 75 06 39 98

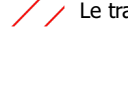


Legend:


-  Eaux usées (Requiem)
-  Eaux usées (Grosseurs)
-  Eaux usées Bône
-  Liminaire
-  Liminaire Ecte

Zonage

-  Assainissement collectif
-  Assainissement collectif futur

PLU

-  Zone à urbaniser ou urbaine
-  Zone naturelle
-  Le traitement des EU doit être réalisé par un système d'assainissement autonome

N


Echelle : 1 / 7500

Fond :
 Cadastre
 Sources :
 Cadastre.gov

Dozier :
 1805030

Phase	Version	Date	Objet	Réalisation	Vérification
3	1	05/2020		MS	
3	2	05/2020	Version finale - Plans remis par la commune et CCLIS	MS	

0 100 200 300 400 m
